












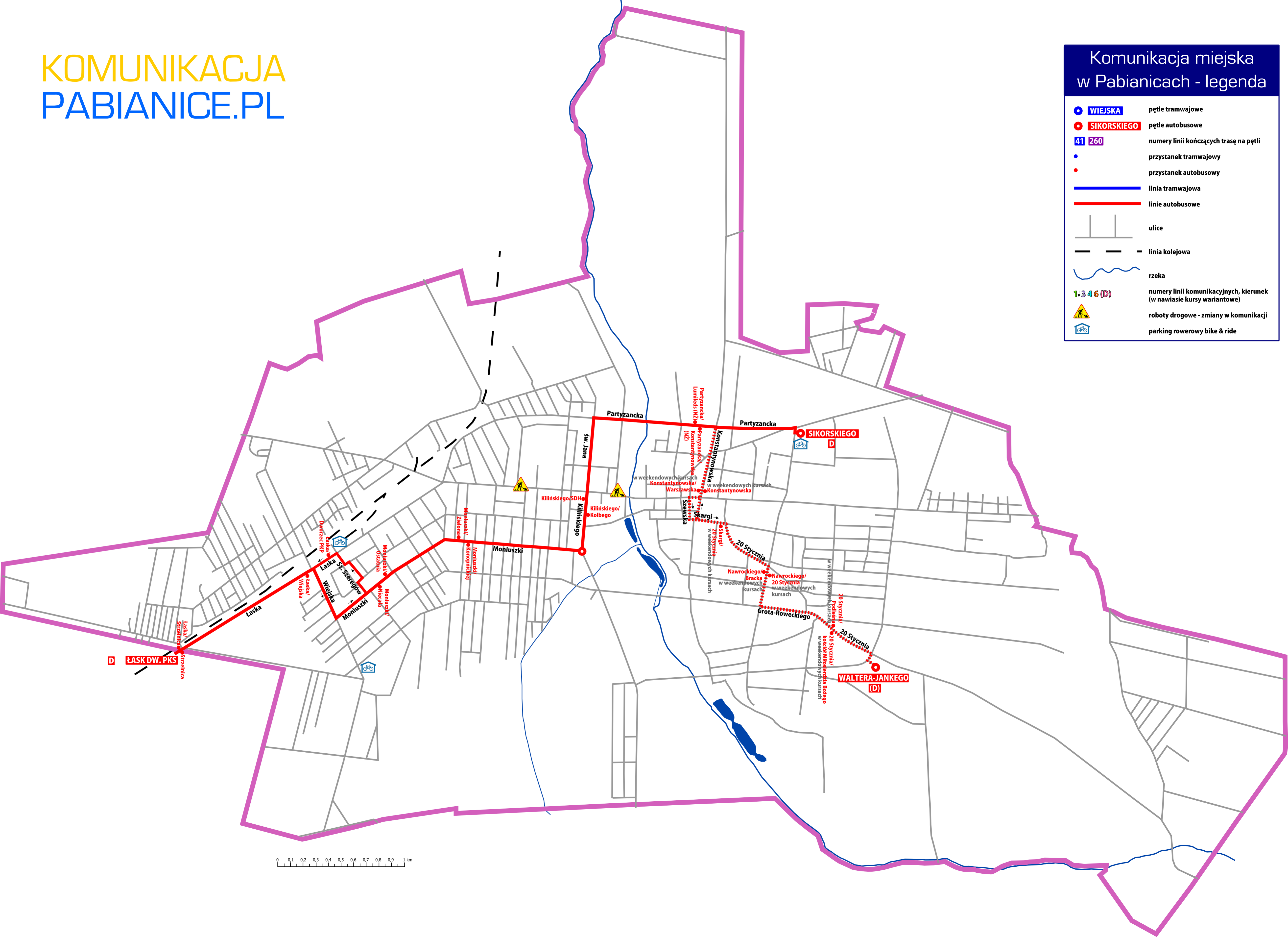


## Komunikacja miejska w Pabianicach - legenda

	<b>WIEJSKA</b>	pętle tramwajowe
	<b>SIKORSKIEGO</b>	pętle autobusowe
	41 260	numery linii kończących trasę na pętli
		przystanek tramwajowy
		przystanek autobusowy
		linia tramwajowa
		linie autobusowe
		ulice
		linia kolejowa
		rzeka
	1+3 4 6 (D)	numery linii komunikacyjnych, kierunek (w nawiasie kursy wariantowe)
		roboty drogowe - zmiany w komunikacji
		parking rowerowy bike & ride



0 0,1 0,2 0,3 0,4 0,5 0,6 0,7 0,8 0,9 1 km