










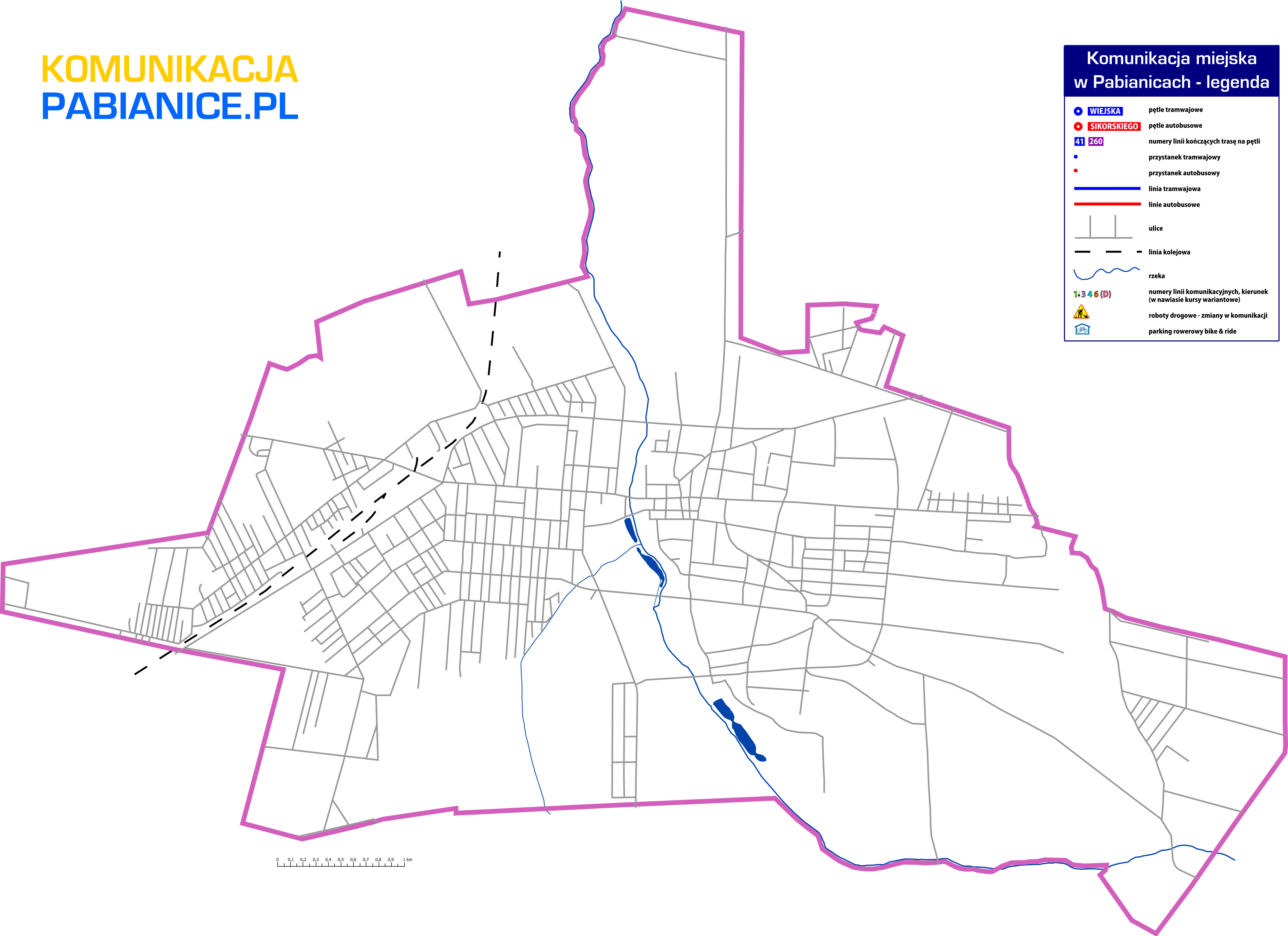


## Komunikacja miejska w Pabianicach - legenda

 <b>WIEJSKA</b>	pętle tramwajowe
 <b>SIKORSKIEGO</b>	pętle autobusowe
<b>41</b> <b>260</b>	numery linii kończących trasę na pętli
	przystanek tramwajowy
	przystanek autobusowy
	linia tramwajowa
	linie autobusowe
	ulice
	linia kolejowa
	rzeka
<b>1</b> <b>3</b> <b>4</b> <b>6</b> <b>(D)</b>	numery linii komunikacyjnych, kierunek (w nawiasie kursy wariantowe)
	roboty drogowe - zmiany w komunikacji
	parking rowerowy bike & ride



0 0,1 0,2 0,3 0,4 0,5 0,6 0,7 0,8 0,9 1 km