












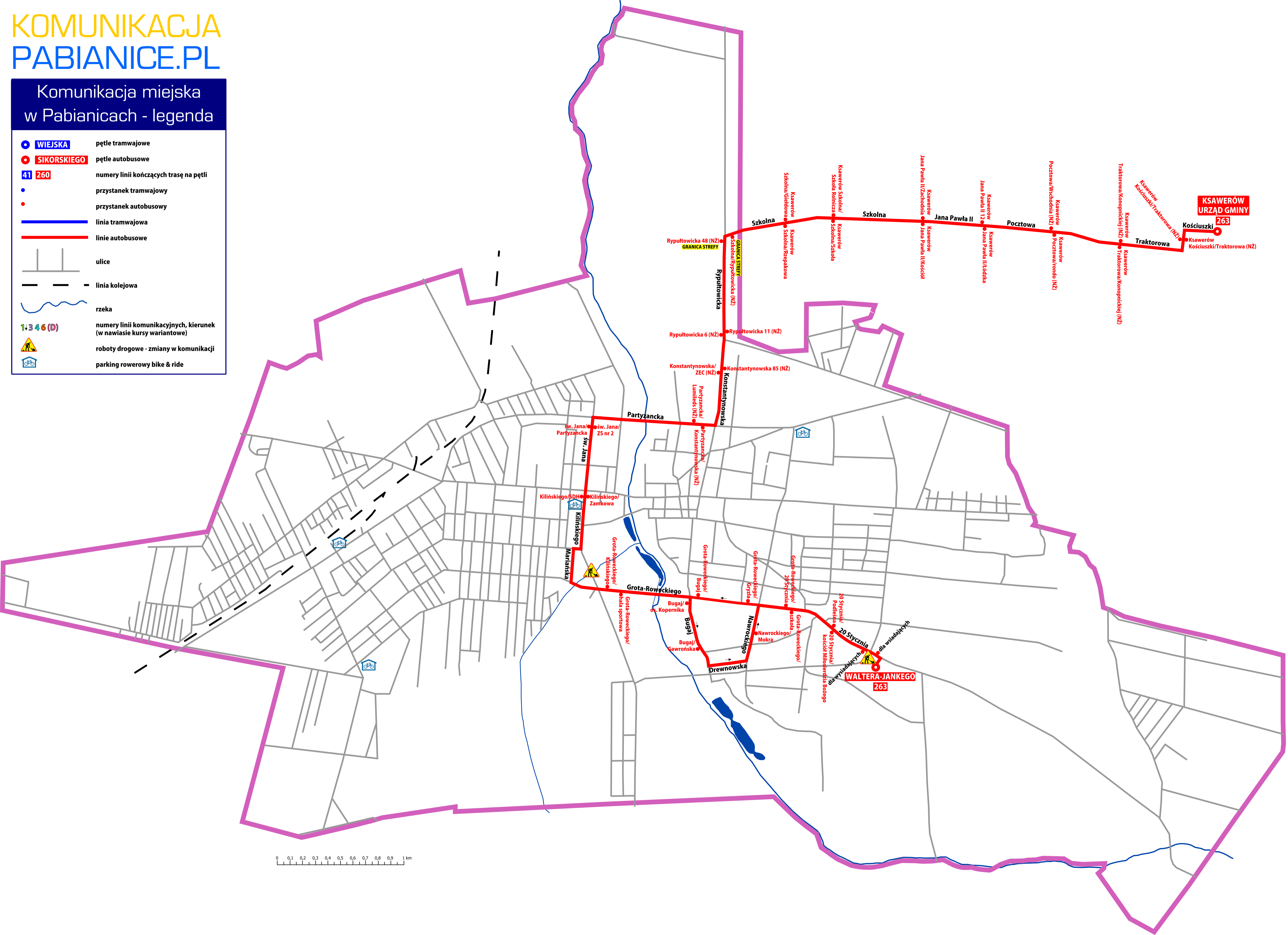


KOMUNIKACJA PABIANICE.PL

Komunikacja miejska w Pabianicach - legenda

-  **WIEJSKA** pętle tramwajowe
-  **SIKORSKIEGO** pętle autobusowe
-  **41 260** numery linii kończących trasę na pętli
-  przystanek tramwajowy
-  przystanek autobusowy
-  linia tramwajowa
-  linie autobusowe
-  ulice
-  linia kolejowa
-  rzeka
-  **1 3 4 6 (D)** numery linii komunikacyjnych, kierunek (w nawiasie kursy wariantowe)
-  roboty drogowe - zmiany w komunikacji
-  parking rowerowy bike & ride



0 0.1 0.2 0.3 0.4 0.5 0.6 0.7 0.8 0.9 1 km