














Komunikacja miejska w Pabianicach - legenda

| | | |
|---|--------------------|---|
|  | WIEJSKA | pętle tramwajowe |
|  | SIKORSKIEGO | pętle autobusowe |
|  | 41 260 | numery linii kończących trasę na pętli |
|  | | przystanek tramwajowy |
|  | | przystanek autobusowy |
|  | | linia tramwajowa |
|  | | linie autobusowe |
|  | | ulice |
|  | | linia kolejowa |
|  | | rzeka |
|  | 1+3 4 6 (D) | numery linii komunikacyjnych, kierunek (w nawiasie kursy wariantowe) |
|  | | roboty drogowe - zmiany w komunikacji |
|  | | parking rowerowy bike & ride |

